

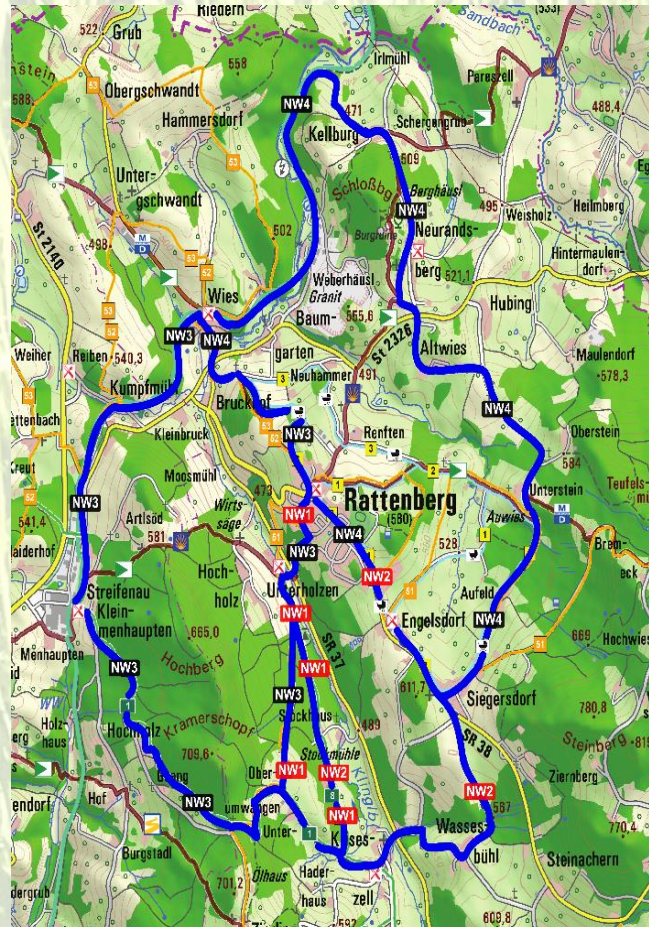
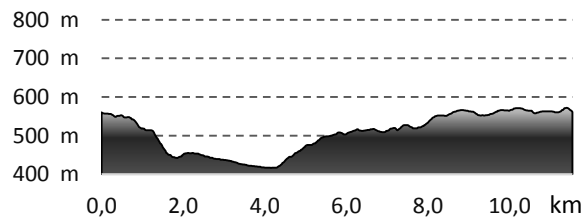


NW4: Neurandsberg

Nordic Tour, mittel schwere Walkingstrecke
 Länge: 11,6 km; Höhenmeter: 206 m
 Gehzeit: ca. 2,5 Stunden
 Asphalt: 80%, Forstweg: 20%



Start am Parkplatz beim FF-Haus – rechts zum Dorfplatz – am Dorfplatz links halten – durch einen kleinen Wald und dann bergab nach Wies – am Radweg rechts abbiegen – nach ca. 2 km rechts nach Kellburg – der Straße entlang nach Neurandsberg (alternativ WW5 über die Burgruine) – am Wirtshaus vorbei, die Staatsstraße queren – auf der Straße über Altwies, Unterstein nach Siegersdorf – rechts den Radweg nach Engelsdorf und zurück zum Ausgangspunkt.



Karte: ©Bayerische Landesvermessung, DTK50; Naturpark Bayerischer Wald e.V.

- NW1: Oberumwangen
- NW2: Wassesbühl
- NW3: Hochholz
- NW4: Neurandsberg

Fotos: Elke Böhm, Hildegard Wagner
 Autor: ©Elke Böhm
 Stand 9.2016 – Änderungen vorbehalten



Nordic Walking Touren



Staatlich anerkannter Erholungsort der Urlaubsregion St. Englmar im Naturpark Bayerischer Wald.

Tourist-Information
 Rattenberg
 Dorfplatz 15
 94371 Rattenberg

Telefon (0 99 63) 94 10 - 0
 Fax: (0 99 63) 94 10 - 33

E-Mail: tourist-information@rattenberg.de
 Internet: www.rattenberg.de



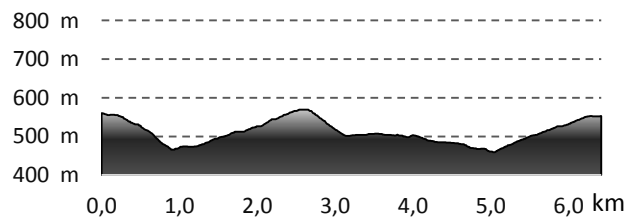


NW1: Oberumwangen

Nordic Tour, mittlere Walkingstrecke
 Länge: 6,4 km; Höhenmeter: 203 m
 Gehzeit: ca. 1,5 Stunden
 Asphalt: 30%, Forstweg: 60%, Waldweg: 10%



Start am Parkplatz beim FF-Haus – rechts Richtung Dorf bis Pfarrhof – links bergab und weiter bis zur Kreisstraße – diese queren, über den Bach zum Gasthaus Perlbach – links die Straße entlang oberhalb des Campingplatzes – weiter bergauf einer Forststraße folgend durch den Wald – bei Oberumwangen links die Straße hinunter – kurz vor dem Bach wieder links einen Feldweg den Wald entlang – bei Stockhaus in den Wald bis zum Campingplatz in Unterholzen – von hier gleicher Weg zurück zum Ausgangspunkt.

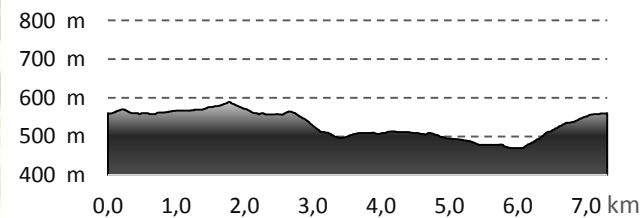


NW2: Wassesbühl

Nordic Tour, mittlere Walkingstrecke
 Länge: 7,3 km; Höhenmeter: 143 m
 Gehzeit: ca. 1,5 Stunden
 Asphalt: 50%, Forstweg: 40%, Waldweg: 10%



Start am Parkplatz beim FF-Haus – links den Fußgängerweg nach Siegersdorf – kurz auf der Kreisstraße geradeaus – rechts Richtung Kriseszell und links auf einen Feldweg – diesen folgen bis nach Wassesbühl – die Straße bergab bis Kriseszell – im Ort rechts – geradeaus und den Bach überqueren – rechts einen Feldweg den Wald entlang bis nach Unterholzen – hinter dem Gasthaus Perlbach den Bach und dann die Kreisstraße überqueren - bergauf nach Rattenberg – beim Pfarrhof rechts zum Ausgangspunkt beim FF-Haus.



NW3: Hochholz

Nordic Tour, mittel schwere Walkingstrecke
 Länge: 10,3 km; Höhenmeter: 287 m
 Gehzeit: ca. 2,5 Stunden
 Asphalt: 15%, Forstweg: 45%, Waldweg: 40%



Start am Parkplatz beim FF-Haus – rechts Richtung Dorf bis Pfarrhof – links bergab und weiter bis zur Kreisstraße – diese queren, über den Bach zum Gasthaus Perlbach – links die Straße entlang oberhalb des Campingplatzes – weiter bergauf einer Forststraße folgend durch den Wald – bei Oberumwangen rechts die Straße hinauf durch den Wald – beim Holzlagerplatz rechts nach Streifenau (alternativ auf der Straße) – rechts dem Radweg folgend bis Wies – beim „Wies Wirt“ rechts auf der Straße entlang – die Staatsstraße queren und links bergauf nach Rattenberg.

